

Commune de ESTEZARGUES

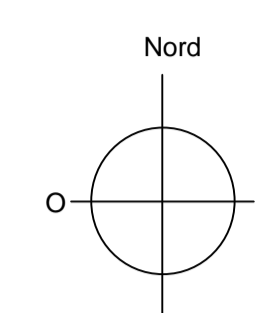
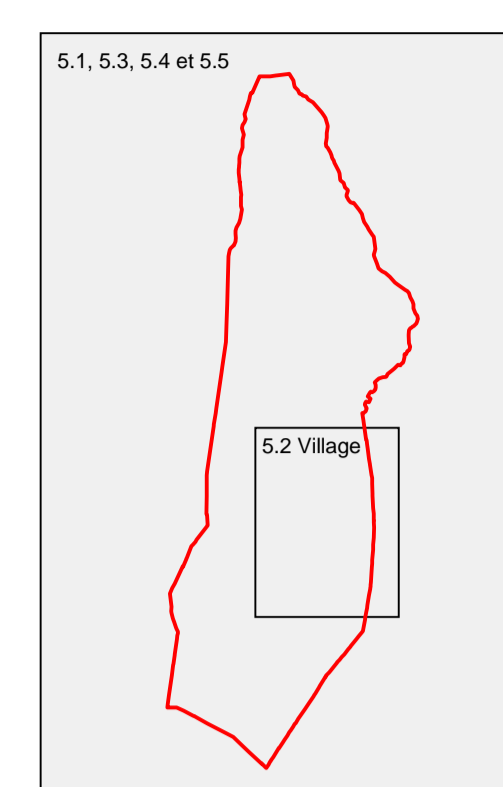
(Département du Gard - 30 390)

Plan Local d'Urbanisme

5.3 Document Graphique

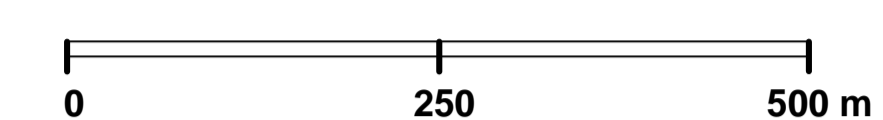
Zonage PLU et risque inondation

Echelle: 1/5 000°



Elaboration du PLU	Prescription	Arrêt	Mise à l'enquête	Approbation
	12/10/2005	17/11/2021	11/04/2022	18/07/2022

Aster d'Urbanisme Michel LACROIXE et Stéphanie VERNIER
8, place de la Poste - 34000 Saint-Marc
30131 PLU/PLU
www.aster.fr



Légende

UA Zones et secteurs du PLU

Risque inondation par débordement - PPRI d'Estezargues approuvé par arrêté préfectoral du 16 sept. 2016

Emprise globale du PPRI (se reporter au dossier complet en annexe du PLU pour le zonage réglementaire et les prescriptions)

Risque inondation par ruissellement

Emprise de la zone inondable par ruissellement par approche hydrogéomorphologique (Ru-NU)
Nota : l'étude hydraulique complète est annexée au PLU. Pour les prescriptions, se reporter au titre VI du règlement (pièce n°4)

