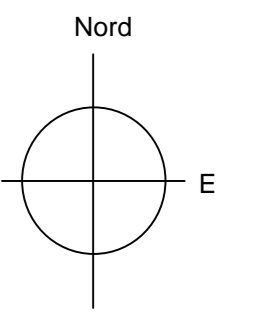
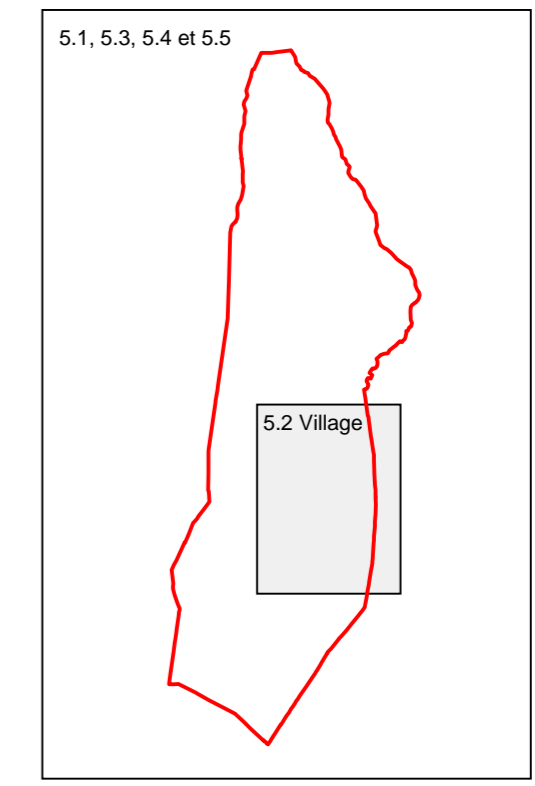


**5.2 Document Graphique**

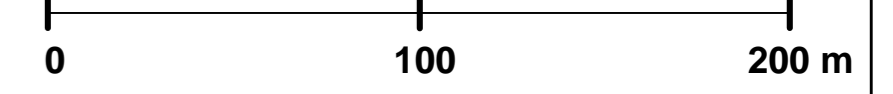
Plan partie urbanisée

Echelle: 1/2 000°



Elaboration du PLU	Prescription 12/10/2005	Arrêt 17/11/2021	Mise à l'enquête	Approbation
--------------------	-------------------------	------------------	------------------	-------------

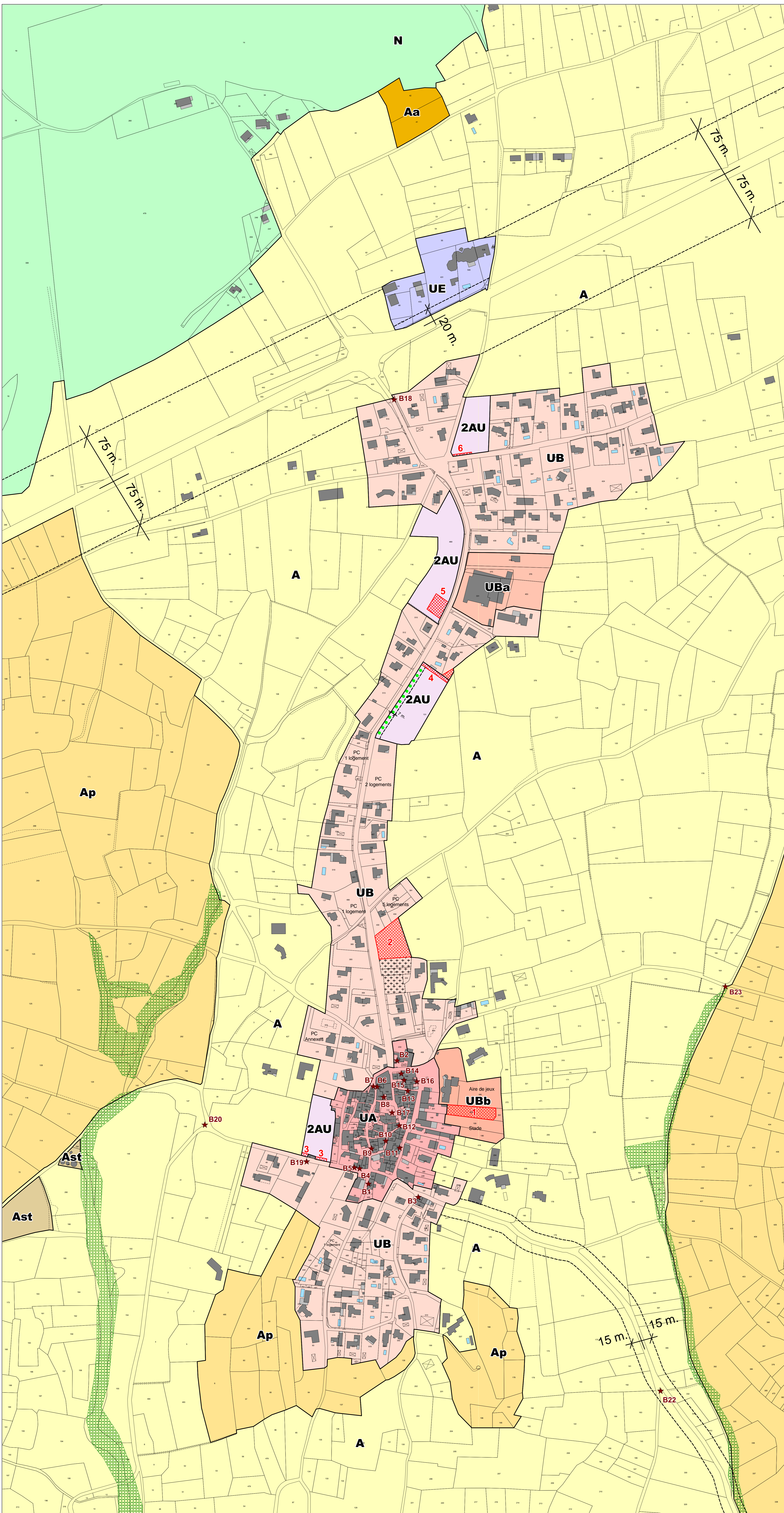
Astier d'Urbanisme Michel LACROZE et Stéphane VERNIER  
8, place de la Poste - Résidence Saure Marc  
30131 PLAUZAT  
astier@lacroze.fr



**Légende**

- UA** Zones et secteurs
- Recul des constructions par rapport aux voies et emprises publiques
- ▨ Espaces boisés classés
- Alignement d'arbres à préserver au titre de l'article L.151-23 du code de l'urbanisme
- ★ B1 Eléments de patrimoine à préserver au titre de l'article L.151-19 du code de l'urbanisme
- ▨ Emplacements réservés, avec numéro de référence d'opération qui renvoie à la liste des emplacements réservés

Ref.	Désignation de l'opération	Bénéficiaire	Surfaces approximatives en m²
1	Equipements sportifs	Commune d'Estézargues	1 153
2	Extension du cimetière et aire de stationnement	Commune d'Estézargues	2 080
3	Aire de stationnement	Commune d'Estézargues	109
4	Aire de stationnement	Commune d'Estézargues	365
5	Espace de convivialité et aire de stationnement	Commune d'Estézargues	600
6	Aire de stationnement	Commune d'Estézargues	71
7	Aire de retournement	Commune de Domazan	1 164



Domazan