

Valliguières

Saint-Hilaire-d'Ozilhan

Rochefort-du-Gard

Fournès

Domazan

Théziers

Commune de ESTEZARGUES

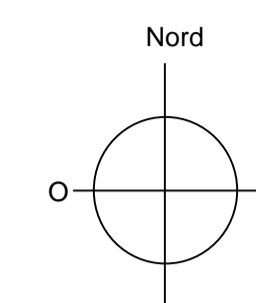
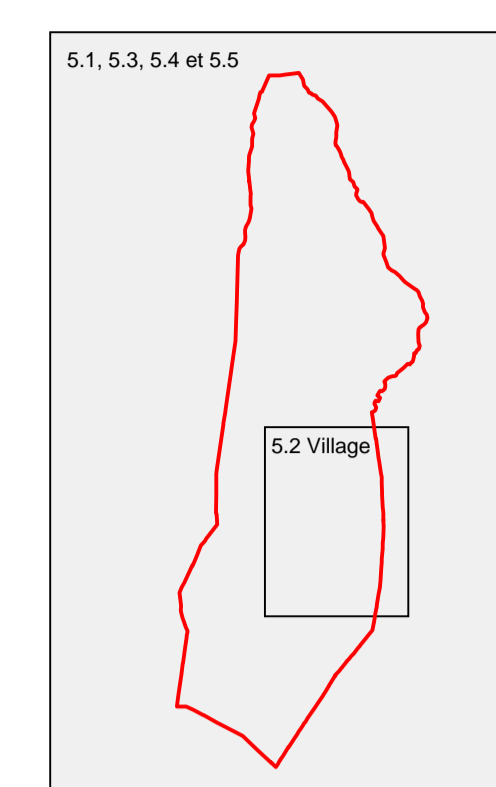
(Département du Gard - 30 390)

Plan Local d'Urbanisme

5.1 Document Graphique

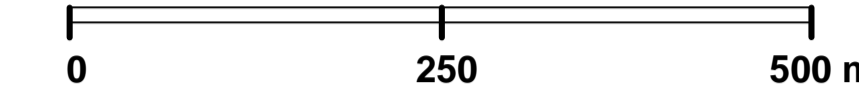
Plan ensemble

Echelle: 1/5 000°



Elaboration du PLU	Prescription 12/10/2005	Arrêt 17/11/2021	Mise à l'enquête	Approbation
--------------------	-------------------------	------------------	------------------	-------------

Atelier d'Urbanisme Michel LACROZE et Stéphane VERNIER
8, place du La Poste - Résidence Garret Marc
30150 PÉZENAS
atelier@lacroze.fr



Légende

- UA** Zones et secteurs
- Recul des constructions par rapport aux voies et emprises publiques
- Espaces boisés classés
- Alignement d'arbres à préserver au titre de l'article L.151-23 du code de l'urbanisme
- B1 Eléments de patrimoine à préserver au titre de l'article L.151-19 du code de l'urbanisme
- Emplacements réservés, avec numéro de référence d'opération qui renvoie à la liste des emplacements réservés

Ref.	Désignation de l'opération	Bénéficiaire	Surfaces approximatives en m²
1	Equipements sportifs	Commune d'Estezargues	1 153
2	Extension du cimetière et aire de stationnement	Commune d'Estezargues	2 080
3	Aire de stationnement	Commune d'Estezargues	109
4	Aire de stationnement	Commune d'Estezargues	365
5	Espace de convivialité et aire de stationnement	Commune d'Estezargues	600
6	Aire de stationnement	Commune d'Estezargues	71
7	Aire de retournement	Commune de Domazan	1 164

