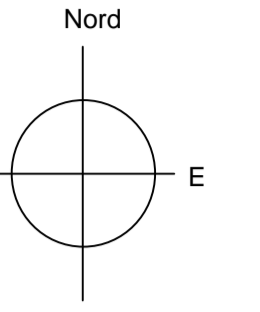
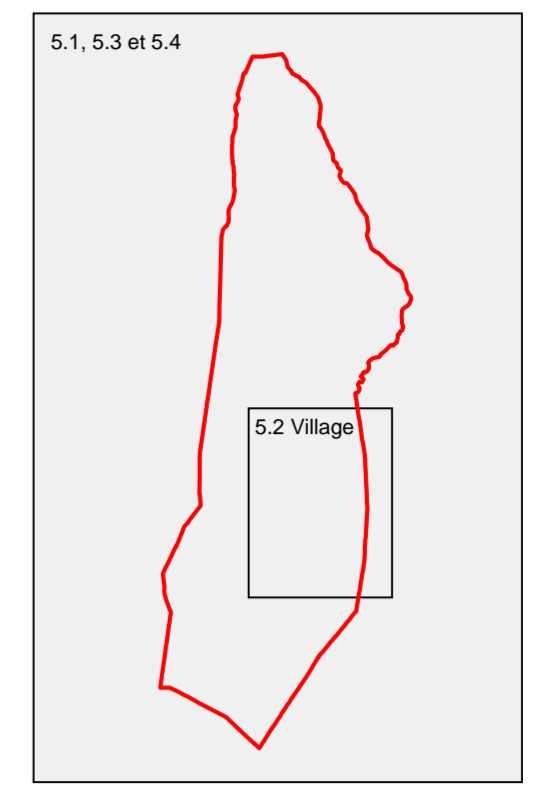


5.3 Document Graphique

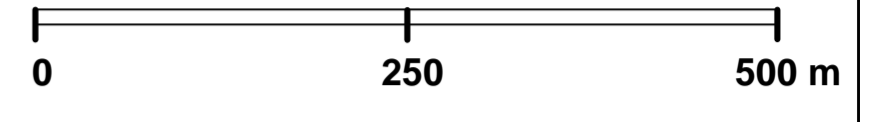
Zonage PLU et risque inondation
Document provisoire - Juillet 2021

Echelle: 1/5 000°



Elaboration du PLU	Prescription 12/10/2005	Arrêt	Mise à l'enquête	Approbation
--------------------	-------------------------	-------	------------------	-------------


Architecte: Stéphane MICHEL LACROIX et Stéphane VERNIER
8, place de la Poste - Résidence Saint Marc
30123 PLUMET
steph@lacroix.fr




Légende

UA Zones et secteurs du PLU

Risque inondation par débordement - PPRI d'Estezargues approuvé par arrêté préfectoral du 16 sept. 2016

 Emprise globale du PPRI (se reporter au dossier complet en annexe du PLU pour le zonage réglementaire et les prescriptions)

Risque inondation par ruissellement

 Emprise de la zone inondable par ruissellement par approche hydrogéomorphologique (Ru-NU)
Nota : l'étude hydraulique complète est annexée au PLU. Pour les prescriptions, se reporter au titre VI du règlement (pièce n°4)

